

# 名護市中心市街地都市計画について

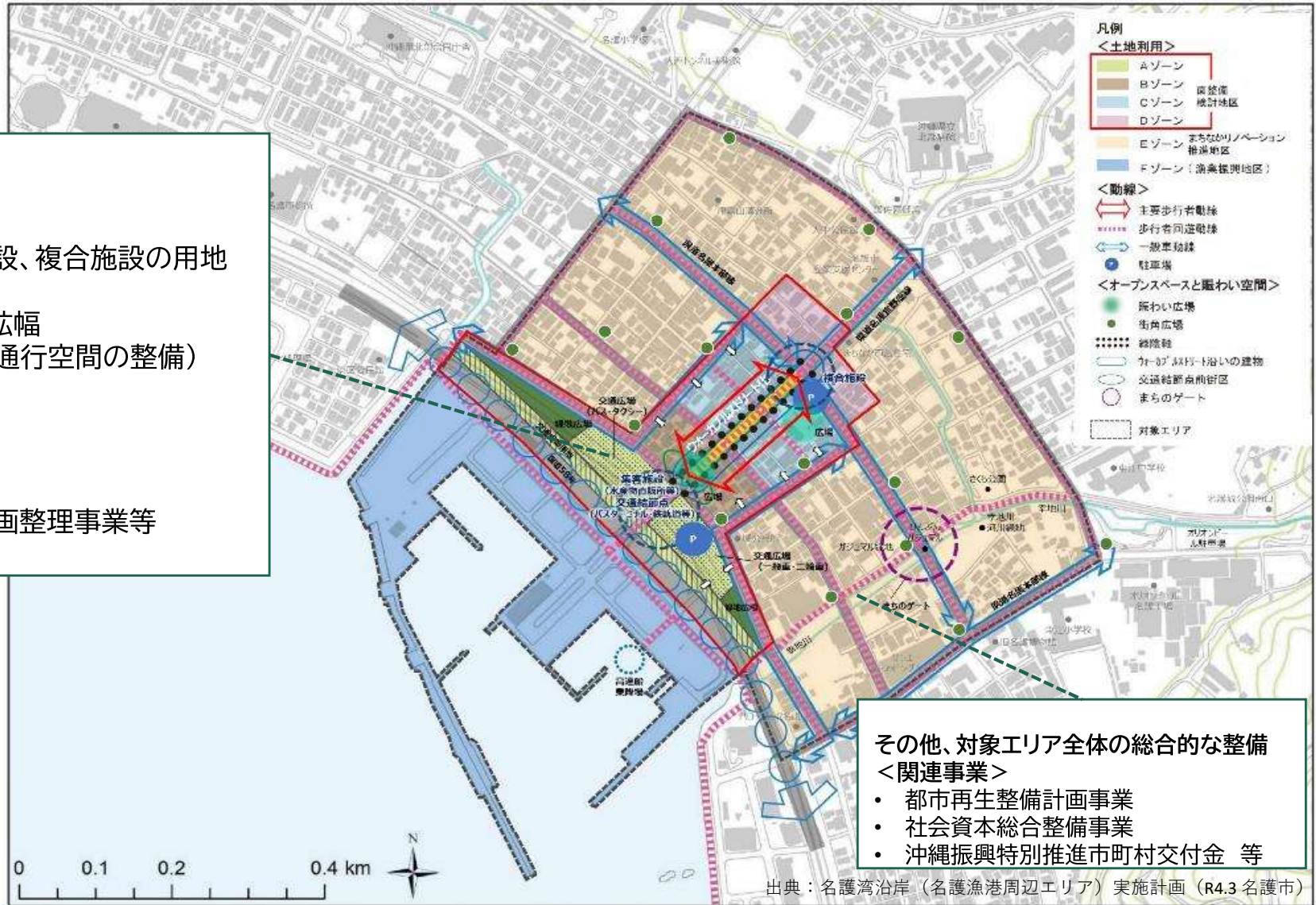


令和7年12月15日

名 護 市

# 1. 名護中心市街地のまちづくりに係るこれまでの経緯

- 令和4年3月に「名護湾沿岸(名護漁港周辺エリア)実施計画」で示された中心市街地の各ゾーンにおいて交通結節点及び集客施設の整備を図り、面整備手法(土地区画整理事業)の活用を検討。



**<面的整備>**

- 宅地の整備・再配置  
(交通施設、交通広場、集客施設、複合施設の用地創出)
- 県道71号名護宜野座線の拡幅  
(シンボルロードとして歩行者通行空間の整備)
- 公共施設の整備  
(市場機能、道路、公園等)

**<関連事業>**

- 市街地再開発事業、土地区画整理事業等

**その他、対象エリア全体の総合的な整備  
<関連事業>**

- 都市再生整備計画事業
- 社会資本総合整備事業
- 沖縄振興特別推進市町村交付金 等

# 1. 名護中心市街地のまちづくりに係るこれまでの経緯

名護市では、令和4年3月に「名護湾沿岸(名護漁港周辺エリア)実施計画」を策定以降、以下に示す取り組みを行ってまいりました。

令和3年度

名護湾沿岸(名護漁港周辺エリア)実施計画(令和4年3月)

令和4年度

名護中心市街地のまちづくりの検討

名護中心市街地整備事業基本計画  
(令和5年2月)

▶ 権利者説明会の開催 (令和4年11月)

▶ 土地利用意向調査の実施(令和4年12月)

交通ターミナルの整備に関する検討

名護市総合交通ターミナル整備  
基本計画(令和5年3月)

令和5年度

名護中心市街地整備調査(その2)  
(令和6年3月)

▶ 権利者説明会の開催 (令和5年11月)  
(令和6年2月)

名護市総合交通ターミナル実現化  
検討調査業務(令和6年3月)

令和6年度

名護中心市街地整備調査(その3)  
(令和7年6月)

▶ 権利者説明会の開催 (令和7年2月)

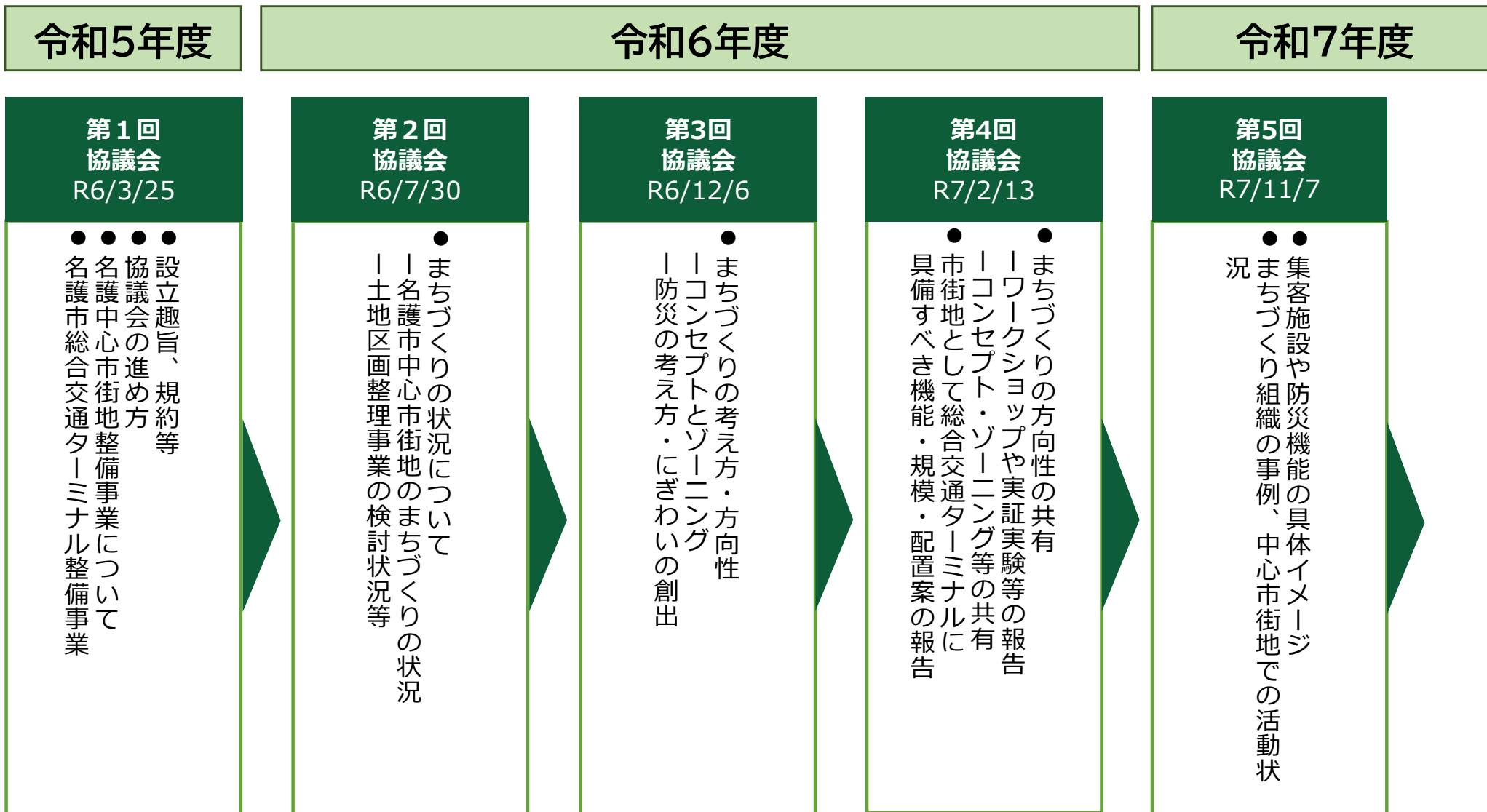
名護市総合交通ターミナル実施計画  
(対応方針)策定業務(令和7年3月)

【土地区画整理事業の検討】

【総合交通ターミナルの検討】

# 1. 名護中心市街地のまちづくりに係るこれまでの経緯

名護市では、中心市街地のまちづくりや施設整備について、関係者間の連絡調整及び意見交換を行うことを目的として「**名護市中心市街地まちづくり推進協議会**」で議論を重ねてきました。



## 2. まちづくり計画(検討中の案)について

今年度も関係機関との協議を進めている中で、現時点、道路計画等に影響する**下図の区域を対象に土地区画整理事業の実施を検討しております。**

### 名護都市計画道路の変更(県決定)

- ・国道58号
- ・県道71号線(伊差川線)
- ・県道84号線(中央線)
- ・県道92号線(城通り線)

### 名護都市計画道路の決定(市決定)

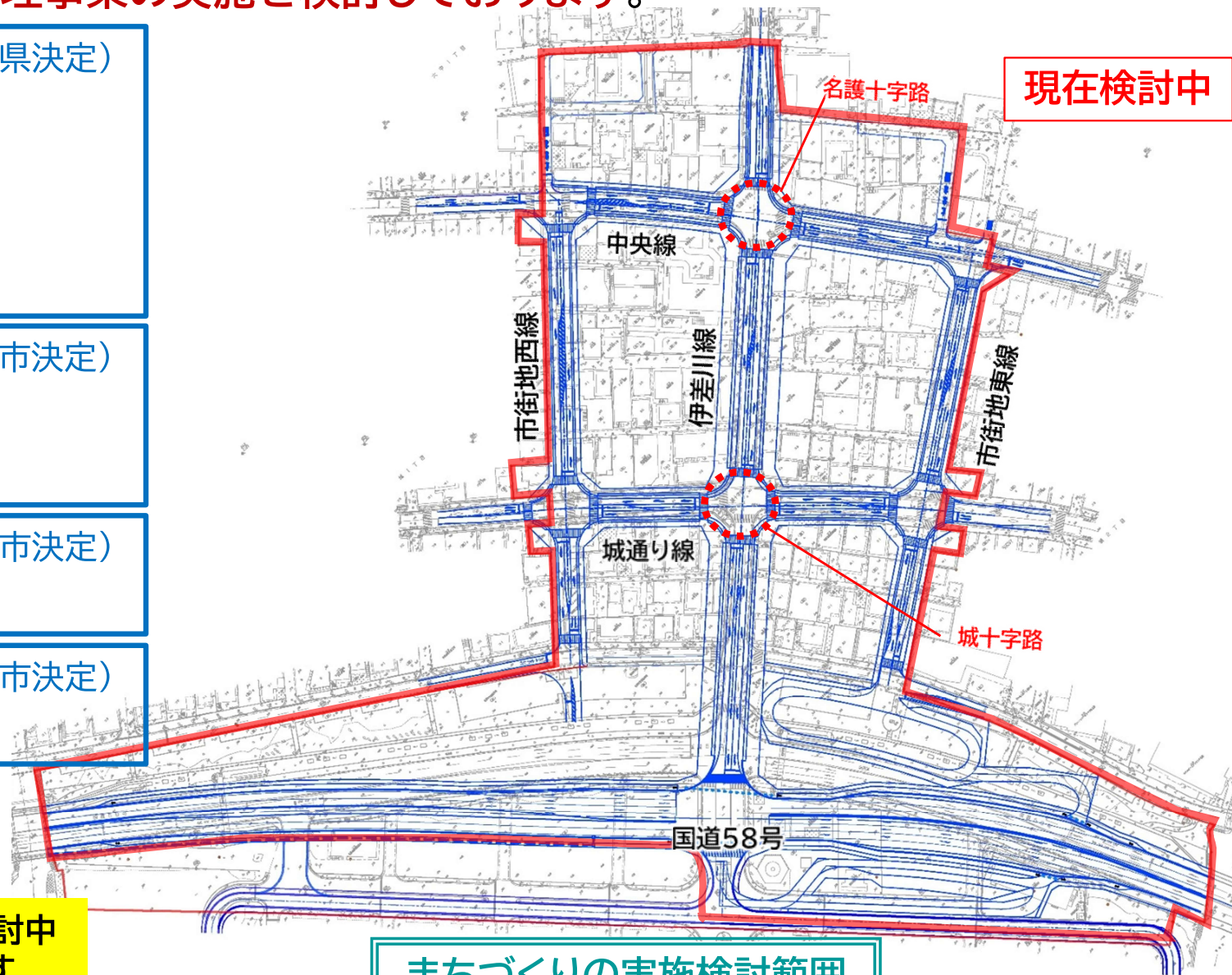
- ・市道37号線(市街地西線)
- ・市道28号線(市街地東線)

### 名護都市計画道路の変更(市決定)

- ・市道名護1号線(港線)

### 名護都市計画緑地の変更(市決定)

- ・港緑地

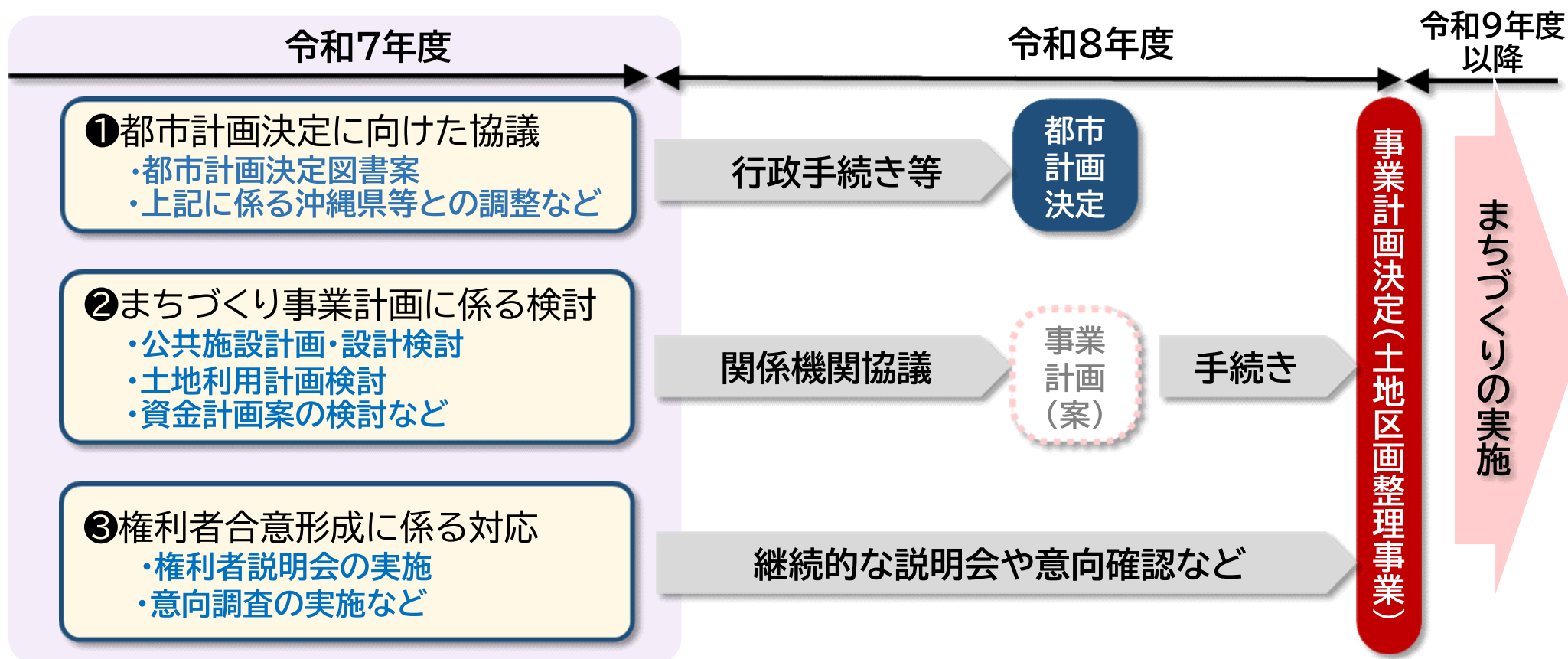


※道路計画、事業施行区域は検討中であり、変更の可能性があります

まちづくりの実施検討範囲

### 3. 令和7年度の取り組みと今後の予定

- 名護中心市街地のまちづくりは土地区画整理事業による整備を予定しており、**令和8年度の都市計画決定及び土地区画整理事業の事業計画決定(=事業のスタート)**を目指しております。
- 令和7年度は、次年度の事業計画決定に向け、以下の取組み(①~③)を実施中です。



# 道路計画(案)について(県道71号線伊差川線イメージ図)

〈海側から名護十字路方面を見た時のイメージ〉

沿道店舗と一体となった賑わい空間の創出

沿道建物緑化と街路樹による沿道景観形成

人工ミスト

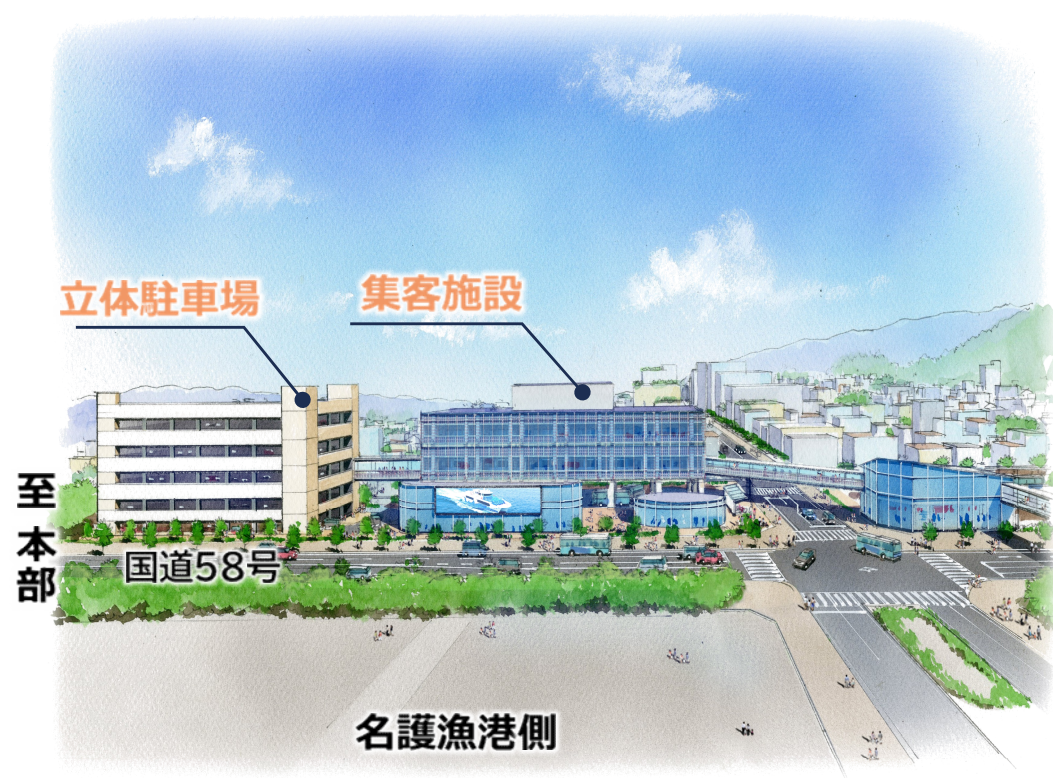
シェアサイクルポート

バリアフリー対応の高幅員の歩道

公共交通と歩行者優先の道路

# 名護市総合交通ターミナルの検討状況

海側から見た総合交通ターミナルのイメージパース図



名護漁港西側からのイメージ



名護漁港東側からのイメージ

# 名護市総合交通ターミナルの検討状況

中心市街地側(名護十字路)から見たシンボルロードの整備イメージ

